

**Российская  
Федерация**



**ООО фирма  
«АГРО ПЛЮС»**

Место нахождения: г.Курск, ул.Дмитрова, 76 офис -301-0304; тел/факс 8(4712)58-35-94/53-75-67/558-41-03

## **ПРОЕКТ МЕЖЕВАНИЯ**

**границ земельных участков полосы отвода для строительства  
линейного объекта: «Автомобильная дорога по д. Матвеевка  
Золотухинского района Курской области»**

**Кадастровый инженер**



**Аникеев Д.А.**

**Курск – 2021 г.**

## Содержание

1.	Пояснительная записка	3
2.	Экспликация земельных участков	3
3.	Постановление администрации Золотухинского района Курской области № 300-па от 25.05.2021 г. «О разработке проекта планировки и проекта межевания линейного объекта»	4
4.	Чертеж полосы постоянного отвода земельного участка, предполагаемого под строительство линейного объекта: «Автомобильная дорога по д. Матвеевка Золотухинского района Курской области»	5-7
5.	Приложение	
	Квалификационный аттестат кадастрового инженера	
	Сведения Государственного кадастра недвижимости	

## ПОЯСНИТЕЛЬНАЯ ЗАПИСКА

Проект межевания границ земельных участков полосы отвода под строительство линейного объекта «Автомобильная дорога по д. Матвеевка Золотухинского района Курской области» разработан кадастровым инженером Аникеевым Д.А. на основании проекта планировки территории линейного объекта, разработанного ООО «Курскстройпроект», по состоянию на 16.03.2021 г.

Правовая, нормативная и методическая база для проведения работ:

1. Федеральный закон РФ от 29.12.2004 г. № 190-ФЗ «Градостроительный кодекс Российской Федерации»;
2. Федеральный закон от 29.12.2004 г. № 191-ФЗ «О введении в действие Градостроительного кодекса Российской Федерации»;
3. Федеральный закон РФ от 25.11.2001 г. № 136-ФЗ «Земельный кодекс Российской Федерации»;
4. Федеральный закон от 28.12.1995 г. № 209-ФЗ «О геодезии и картографии»;
5. Федеральный закон РФ от 10.01.2002 г. № 7-ФЗ «Об охране окружающей среды» (в ред. От 31.12.2005 г. № 199-ФЗ);
6. Закон Курской области «О внесении изменений и дополнений в закон Курской области «О градостроительной деятельности в Курской области» от 07.03.2012 г.;
7. Федеральный закон РФ от 30.03.1999 г. № 52-ФЗ «О санитарно-эпидемиологическом благополучии населения» (в ред. От 30.06.2003 г. № 86-ФЗ от 31.12.2005 г. № 199-ФЗ);
8. Инструкция о порядке проектирования и установления красных линий;
9. Постановление правительства Российской Федерации от 02.02.1996 г. № 105 «Об утверждении положения о порядке установления границ землепользований в застройке городов и других поселений»;
10. СНиП «Градостроительство. Планировка и застройка городских и сельских поселений».

Координаты точек границы полосы отвода получены при обработке материалов на ПК с помощью программного обеспечения Digitals в системе МСК-46.

Кадастровый инженер



Аникеев Д.А.

Экспликация земельных участков

№ участка	Условный номер земельного участка	Площадь участка кв.м.	Кадастровый квартал	Кадастровый номер участков сторонних землепользователей	Землепользователь (собственник)	Вид разрешенного использования земельного участка или части земельного участка	Адрес (местоположение)	Категория
1	:ЗУ1	12612	46:07:100801	-	не разграниченные государственные земли	автомобильный транспорт	Курская область, Золотухинский район, Донской сельсовет, д. Матвеевка	земли населенных пунктов
			46:07:100802					
2	:563/чзу1	2608	46:07:100801	46:07:000000:563	-	для строительства автомобильной дороги	Курская область, Золотухинский район, Донской сельсовет, д. Матвеевка	земли населенных пунктов
3	:563/чзу2	49	46:07:100802	46:07:000000:563	-	для строительства автомобильной дороги	Курская область, Золотухинский район, Донской сельсовет, д. Матвеевка	земли населенных пунктов
4	:563/чзу3	1	46:07:100802	46:07:000000:563	-	для строительства автомобильной дороги	Курская область, Золотухинский район, Донской сельсовет, д. Матвеевка	земли населенных пунктов
5	:76/чзу1	12	46:07:100802	46:07:100802:76	-	для строительства автомобильной дороги	Курская область, Золотухинский район, Донской сельсовет, д. Матвеевка, 51	земли населенных пунктов

АДМИНИСТРАЦИЯ ЗОЛОТУХИНСКОГО РАЙОНА  
КУРСКОЙ ОБЛАСТИ

ПОСТАНОВЛЕНИЕ

от 25.05.21 № 300-па

О разработке проекта  
планировки и проекта межевания  
линейного объекта

В соответствии со статьями 8, 45 Градостроительного кодекса Российской Федерации, в целях установления границ земельного участка для строительства линейного объекта: Автомобильная дорога по д. Матвеевка Золотухинского района Курской области, Администрация Золотухинского района Курской области ПОСТАНОВЛЯЕТ:

1. Разработать проект планировки и проект межевания в целях установления границ земельного участка для строительства линейного объекта: Автомобильная дорога по д. Матвеевка Золотухинского района Курской области, расположенного по адресу: Курская область, Золотухинский район, Донской сельсовет, д. Матвеевка .
2. Контроль за выполнением настоящего постановления возложить на первого заместителя Главы Администрации района Кащавцеву Н.М.
3. Постановление вступает в силу со дня его подписания.

Глава Золотухинского района  
Курской области




*[Handwritten signature]*

В.Н.Кожухов

Чертеж полосы постоянного отвода земельного участка, предполагаемого под строительство линейного объекта: "Автомобильная дорога по д. Матвеевка Золотухинского района Курской области"




Схема расположения планируемой территории на кадастровой карте




Масштаб 1:2000

УСЛОВНЫЕ ОБОЗНАЧЕНИЯ:



границы вновь образуемых участков (частей участков)



земельные участки, прошедшие Государственный кадастровый учет

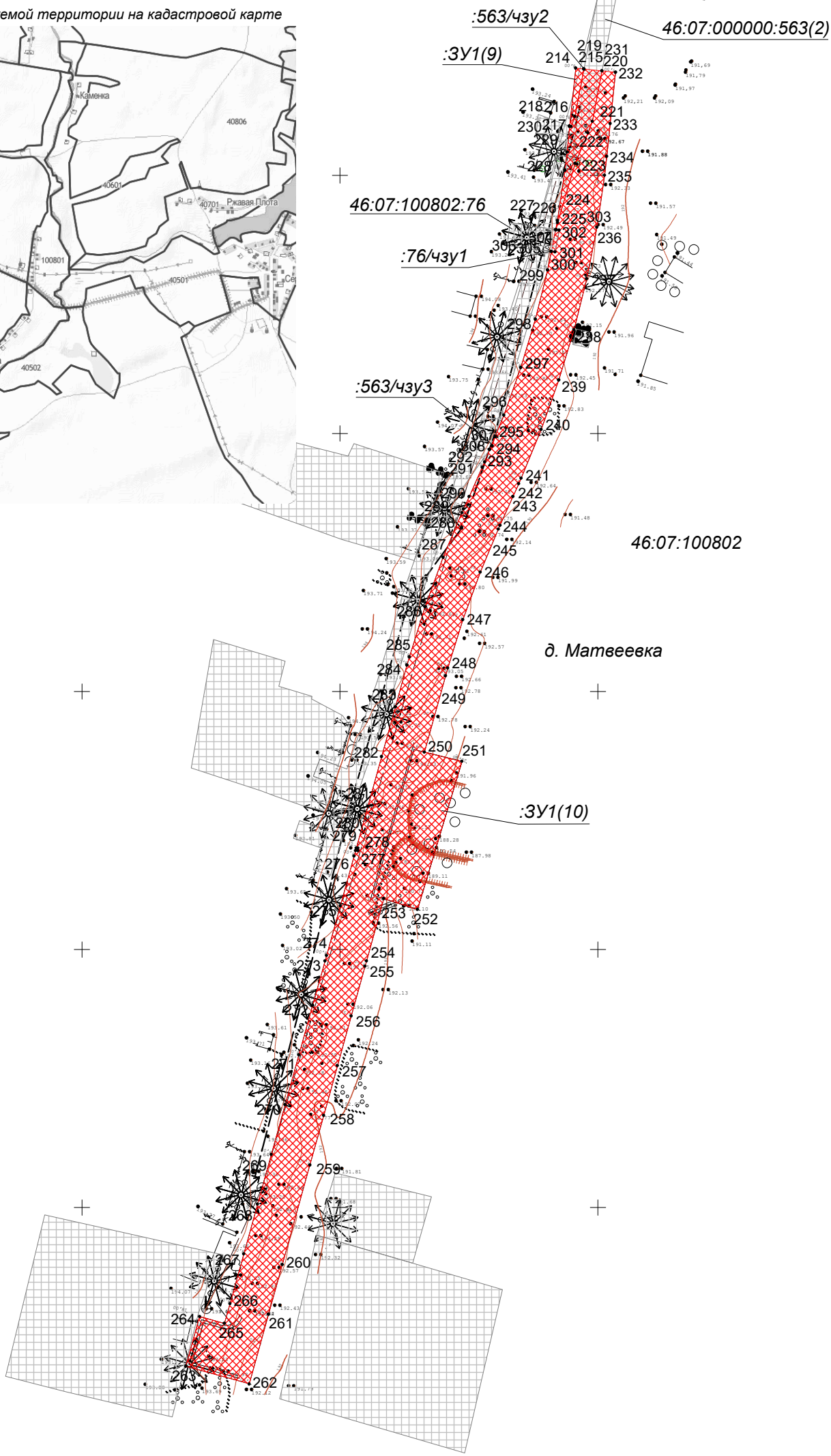
46:07:100801 номер кадастрового квартала

46:07:000000:563(1) кадастровый номер земельного участка

Чертеж полосы постоянного отвода земельного участка,  
предполагаемого под строительство линейного объекта: "Автомобильная  
дорога по д. Матвеевка Золотухинского района Курской области"



Схема расположения планируемой территории на кадастровой карте

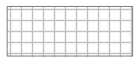


Масштаб 1:2000

УСЛОВНЫЕ ОБОЗНАЧЕНИЯ:  
границы вновь образуемых участков (частей участков)



земельные участки, прошедшие Государственный кадастровый учет



46:07:100802 номер кадастрового квартала

46:07:000000:563(2) кадастровый номер земельного участка





# **ПРИЛОЖЕНИЕ**

**КВАЛИФИКАЦИОННЫЙ АТТЕСТАТ  
КАДАСТРОВОГО ИНЖЕНЕРА**

Настоящий аттестат выдан **Аникееву**  
(фамилия)

**Дмитрию**  
(имя)

**Александровичу**  
(отчество)

**04.10.1983г.**  
(дата рождения)

в том, что он(а) « **12** » **ноября** **2010** г. сдал(а) квалификационный экзамен на соответствие квалификационным требованиям, предъявляемым к кадастровым инженерам,

Квалификационной комиссии Курской области для проведения аттестации на соответствие (наименование квалификационной комиссии по проведению аттестации на соответствие)

квалификационным требованиям, предъявляемым к кадастровым инженерам (квалификационным требованиям, предъявляемым к кадастровым инженерам)

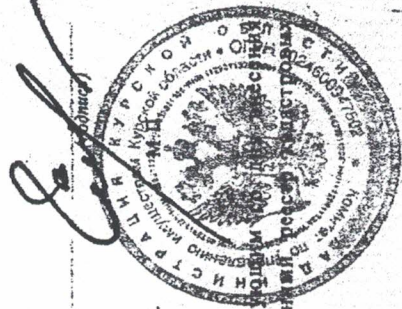
Протокол заседания комиссии от « **12** » **ноября** **2010** г.

№ **46-2010-4-Э**

Заместитель Председателя  
Правительства Курской области  
председатель комитета **В.В. Гнездилов**  
(инициалы, фамилия)  
(должность)

Дата выдачи « **17** » **ноября** **2010** г.

Квалификационный аттестат признается действительным в государственном реестре кадастровых инженеров.



Комитет по управлению имуществом  
(наименование органа исполнительной власти субъекта)

**Курской области**

Российской Федерации, выданного квалификационной аттестат)

Город **Курск**

Город

№ **46-10-6**

(идентификационный номер квалификационного аттестата)

## КАДАСТРОВЫЙ ПАСПОРТ ЗЕМЕЛЬНОГО УЧАСТКА

"11" марта 2021г. № \*\*/\*\*\*\*/\*\*\*\*\*

1	Кадастровый номер: <b>46:07:000000:563</b>	2	Лист № <b>1</b>	3	Всего листов: <b>10</b>
4	Номер кадастрового квартала: 46:07:000000				
5	Предыдущие номера: _____	6	Дата внесения номера в государственный кадастр недвижимости: 09.06.2017		
7	Многоконтурный земельный участок				
8	Кадастровые номера объектов капитального строительства: 46:07:000000:577				
9	Адрес (описание местоположения): Курская область, Золотухинский район, Донской сельсовет, д. Матвеевка				
10	Категория земель: Земли населённых пунктов				
11	Разрешенное использование: Трубопроводный транспорт				
12	Площадь: 18545 +/- 48кв. м				
13	Кадастровая стоимость: 1064853.9 руб.				
14	Сведения о правах: _____				
15	Особые отметки: Граница земельного участка состоит из 4 контуров. Список учетных номеров контуров границы земельного участка приведен на листе № 2.				
16	Сведения о природных объектах: _____				
17	Дополнительные сведения:				
	17.1	Кадастровые номера участков, образованных с земельным участком: _____			
	17.2	Кадастровый номер преобразованного участка: _____			
	17.3	Кадастровые номера участков, подлежащих снятию или снятых с кадастрового учета: _____			
17.4	Кадастровые номера участков, образованных из земельного участка: _____				
18	Характер сведений государственного кадастра недвижимости (статус записи о земельном участке): Сведения об объекте недвижимости имеют статус учтенные				
19	Сведения о кадастровых инженерах: Косицкий Алексей Иванович №46-10-44, ООО "Курские просторы"				

(наименование должности)

М.П.

(подпись)

(инициалы, фамилия)

## КАДАСТРОВЫЙ ПАСПОРТ ЗЕМЕЛЬНОГО УЧАСТКА

**"11" марта 2021г. № \*\*/\*\*\*\*/\*\*\*\*\***

<b>1</b>	Кадастровый номер: <b>46:07:000000:563</b>	<b>2</b>	Лист № <b>2</b>	<b>3</b>	Всего листов: <b>10</b>
<b>15</b>	Состав земельного участка				
	№ п/п.	Учетный (Кадастровый) номер	Площадь(м <sup>2</sup> )	Особые отметки	
	1	2	3	4	
	1	1	3833.85	—	
	2	2	1986.89	—	
	3	3	1959.35	—	
4	4	10764.84	—		

\_\_\_\_\_  
(наименование должности)

М.П.

\_\_\_\_\_  
(подпись)\_\_\_\_\_  
(инициалы, фамилия)

КАДАСТРОВЫЙ ПАСПОРТ ЗЕМЕЛЬНОГО УЧАСТКА

"11" марта 2021г. № \*\*/\*\*\*\*/\*\*\*\*\*

1	Кадастровый номер: 46:07:000000:563	2	Лист № 3	3	Всего листов: 10
---	-------------------------------------	---	----------	---	------------------

4 План (чертеж, схема) земельного участка:




5 Масштаб \_\_\_\_

\_\_\_\_\_  
(наименование должности) М.П. \_\_\_\_\_ (подпись) \_\_\_\_\_ (инициалы, фамилия)

КАДАСТРОВЫЙ ПАСПОРТ ЗЕМЕЛЬНОГО УЧАСТКА

"11" марта 2021г. № \*\*/\*\*\*\*/\*\*\*\*\*

1	Кадастровый номер: <b>46:07:000000:563</b>	2	Лист № <b>4</b>	3	Всего листов: <b>10</b>
4	План (чертеж, схема) земельного участка:				
					
5	Масштаб ____				

\_\_\_\_\_  
(наименование должности)

М.П. \_\_\_\_\_  
(подпись)

\_\_\_\_\_  
(инициалы, фамилия)

## КАДАСТРОВЫЙ ПАСПОРТ ЗЕМЕЛЬНОГО УЧАСТКА

"11" марта 2021г. № \*\*/\*\*\*\*/\*\*\*\*\*

1	Кадастровый номер: <b>46:07:000000:563</b>	2	Лист № <b>5</b>	3	Всего листов: <b>10</b>
4	План (чертеж, схема) земельного участка:				
5	Масштаб ____				

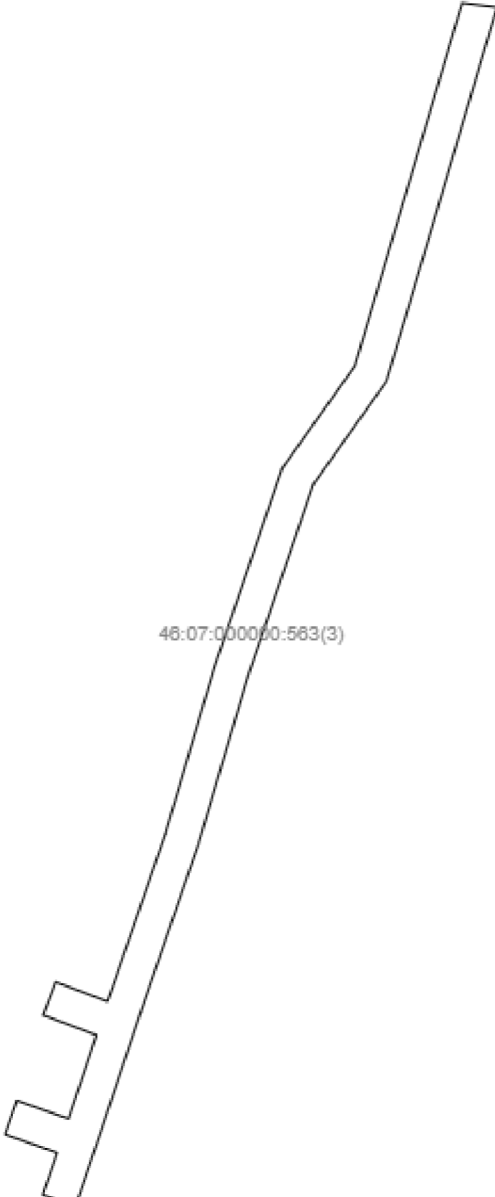
\_\_\_\_\_  
(наименование должности)

М.П.

\_\_\_\_\_  
(подпись)\_\_\_\_\_  
(инициалы, фамилия)

## КАДАСТРОВЫЙ ПАСПОРТ ЗЕМЕЛЬНОГО УЧАСТКА

"11" марта 2021г. № \*\*/\*\*\*\*/\*\*\*\*\*

1	Кадастровый номер: <b>46:07:000000:563</b>	2	Лист № <b>6</b>	3	Всего листов: <b>10</b>
4	План (чертеж, схема) земельного участка:				
 <p>46:07:000000:563(3)</p>					
5	Масштаб ____				

\_\_\_\_\_  
(наименование должности)

М.П.

\_\_\_\_\_  
(подпись)\_\_\_\_\_  
(инициалы, фамилия)

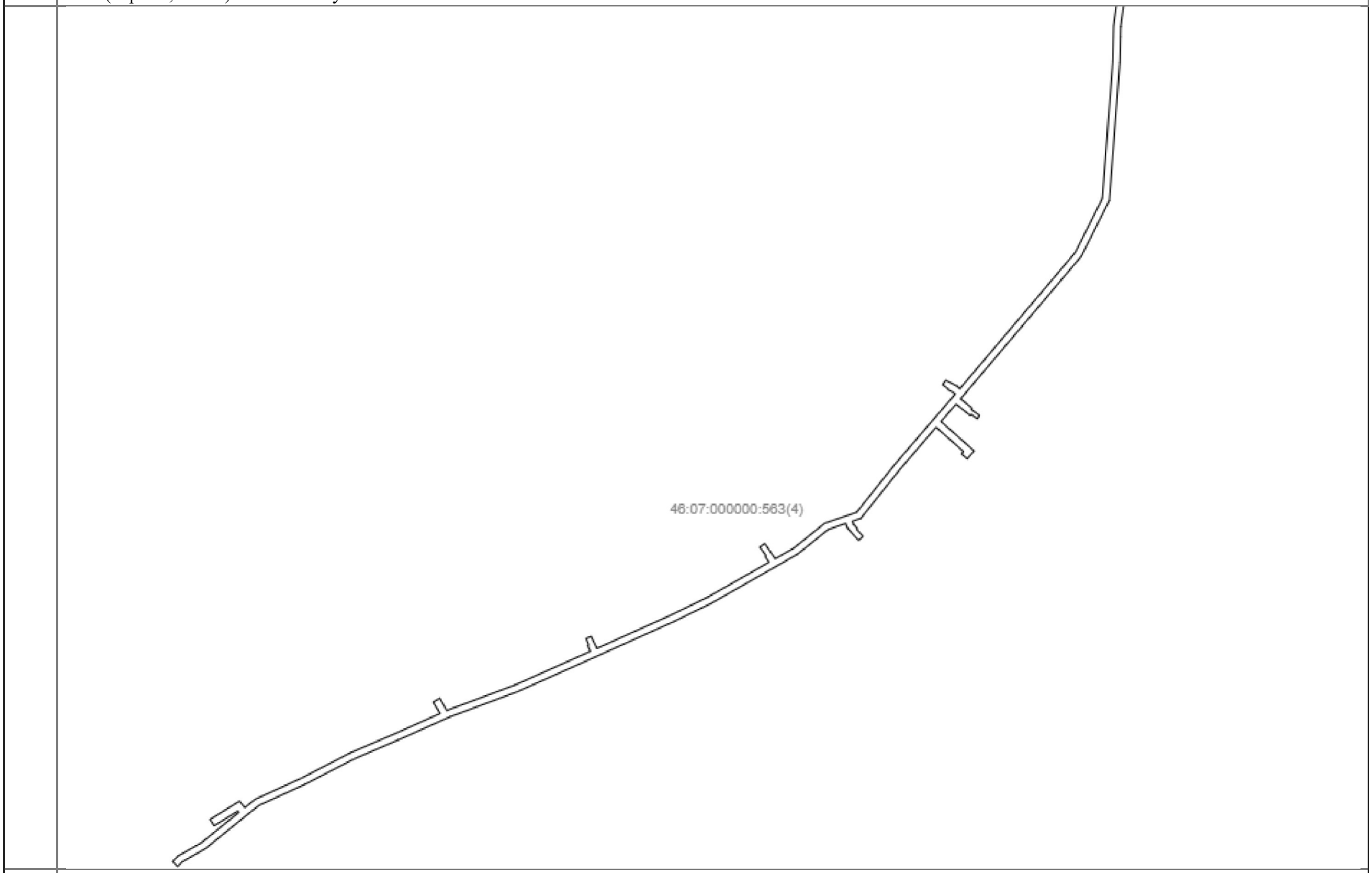


КАДАСТРОВЫЙ ПАСПОРТ ЗЕМЕЛЬНОГО УЧАСТКА

"11" марта 2021г. № \*\*/\*\*\*\*/\*\*\*\*\*

1	Кадастровый номер: 46:07:000000:563	2	Лист № 7	3	Всего листов: 10
---	-------------------------------------	---	----------	---	------------------

4 План (чертеж, схема) земельного участка:



5 Масштаб —

\_\_\_\_\_  
(наименование должности) М.П. \_\_\_\_\_ (подпись) \_\_\_\_\_ (инициалы, фамилия)

## КАДАСТРОВЫЙ ПАСПОРТ ЗЕМЕЛЬНОГО УЧАСТКА

"11" марта 2021г. № \*\*/\*\*\*\*/\*\*\*\*\*

1	Кадастровый номер: <b>46:07:000000:563</b>	2	Лист № <b>8</b>	3	Всего листов: <b>10</b>
<b>Сведения о частях земельного участка и обременениях</b>					
4	№ п/п	Учетный номер части	Площадь (м <sup>2</sup> )	Характеристика части	
	1	2	3	4	
	1	1	52	Ограничения прав на земельный участок, предусмотренные статьями 56, 56.1 Земельного кодекса Российской Федерации, 46.07.2.28, Карта (план) № б/н от 28.11.2014	
	2	2	265	Ограничения прав на земельный участок, предусмотренные статьями 56, 56.1 Земельного кодекса Российской Федерации, 46.07.2.22, Карта (План) № б/н от 23.04.2014	

(наименование должности)

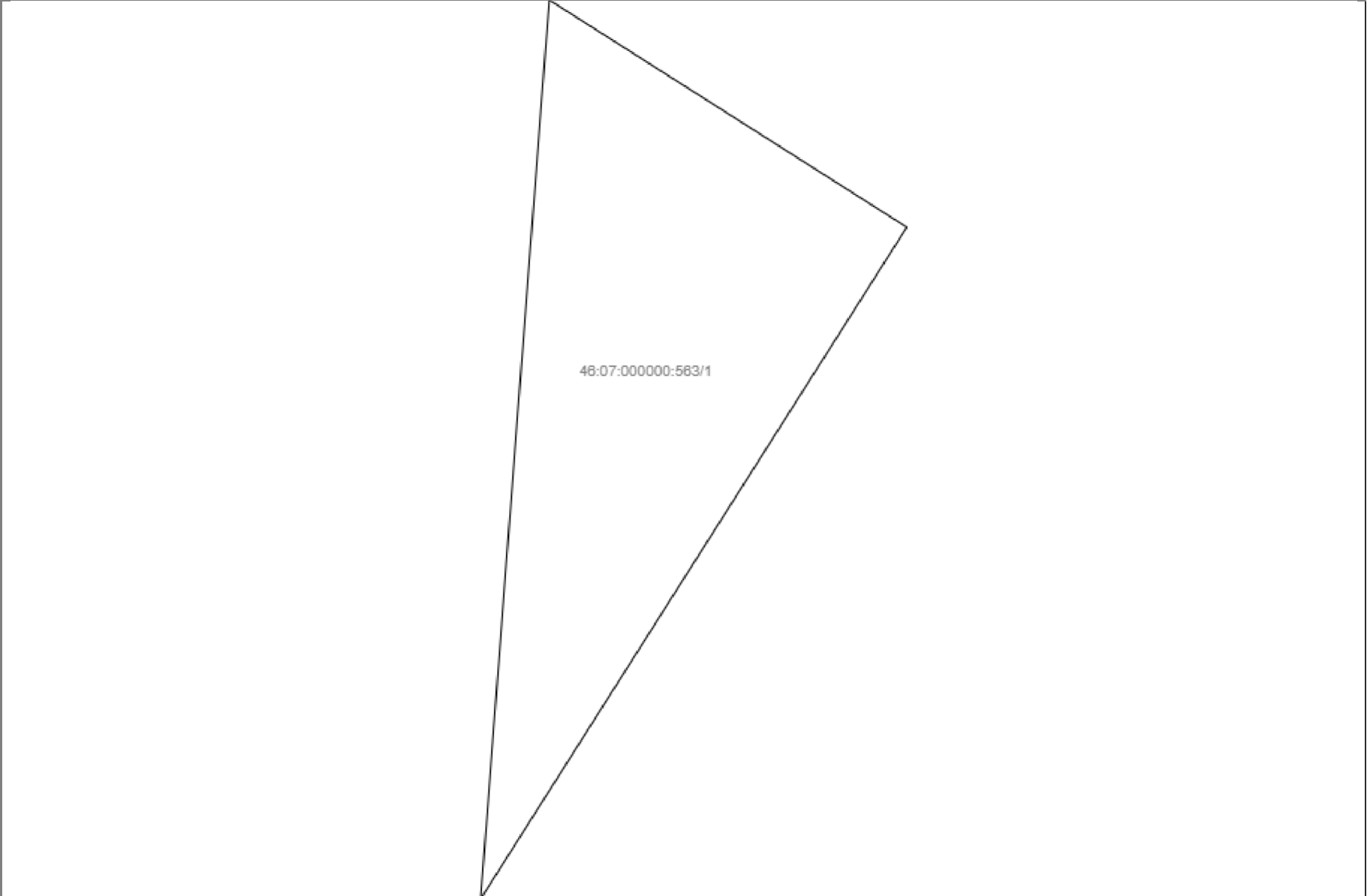
М.П.

(подпись)

(инициалы, фамилия)

## КАДАСТРОВЫЙ ПАСПОРТ ЗЕМЕЛЬНОГО УЧАСТКА

"11" марта 2021г. № \*\*/\*\*\*\*/\*\*\*\*\*

1	Кадастровый номер: <b>46:07:000000:563</b>	2	Лист № <b>9</b>	3	Всего листов: <b>10</b>
4	План (чертеж, схема) части земельного участка Учетный номер части: <b>46:07:000000:563/1</b>				
					
5	Масштаб ____				


\_\_\_\_\_  
(наименование должности)

М.П.

\_\_\_\_\_  
(подпись)\_\_\_\_\_  
(инициалы, фамилия)

## КАДАСТРОВЫЙ ПАСПОРТ ЗЕМЕЛЬНОГО УЧАСТКА

"11" марта 2021г. № \*\*/\*\*\*\*/\*\*\*\*\*

1	Кадастровый номер: <b>46:07:000000:563</b>	2	Лист № <b>10</b>	3	Всего листов: <b>10</b>
4	План (чертеж, схема) части земельного участка Учетный номер части: <b>46:07:000000:563/2</b>				
					
5	Масштаб ____				

\_\_\_\_\_  
(наименование должности)

М.П.

\_\_\_\_\_  
(подпись)\_\_\_\_\_  
(инициалы, фамилия)

## КАДАСТРОВЫЙ ПАСПОРТ ЗЕМЕЛЬНОГО УЧАСТКА

"11" марта 2021г. № \*\*/\*\*\*\*/\*\*\*\*\*

1	Кадастровый номер: 46:07:100802:76	2	Лист № 1	3	Всего листов: 2
4	Номер кадастрового квартала: 46:07:100802				
5	Предыдущие номера: _____	6	Дата внесения номера в государственный кадастр недвижимости: 08.05.2013		
7	_____				
8	Кадастровые номера объектов капитального строительства: _____				
9	Адрес (описание местоположения): Курская обл., р-н Золотухинский, Донской сельсовет, д. Матвеевка, д. 51				
10	Категория земель: Земли населённых пунктов				
11	Разрешенное использование: Для эксплуатации Матвеевского ФАП				
12	Площадь: 168 +/- 9кв. м				
13	Кадастровая стоимость: 47807.76 руб.				
14	Сведения о правах: _____				
15	Особые отметки: Для данного земельного участка обеспечен доступ посредством земельного участка (земельных участков) с кадастровым номером (кадастровыми номерами) Земли (земельные участки) общего пользов.				
16	Сведения о природных объектах: _____				
17	Дополнительные сведения:				
	17.1	Кадастровые номера участков, образованных с земельным участком: _____			
	17.2	Кадастровый номер преобразованного участка: _____			
	17.3	Кадастровые номера участков, подлежащих снятию или снятых с кадастрового учета: _____			
17.4	Кадастровые номера участков, образованных из земельного участка: _____				
18	Характер сведений государственного кадастра недвижимости (статус записи о земельном участке): Сведения об объекте недвижимости имеют статус временные. Дата истечения срока действия временного характера - 09.05.2018				
19	Сведения о кадастровых инженерах: Паршиков Алексей Викторович №№46-12-96, ФГУП "Ростехинвентаризация-Федеральное БТИ"				

(наименование должности)

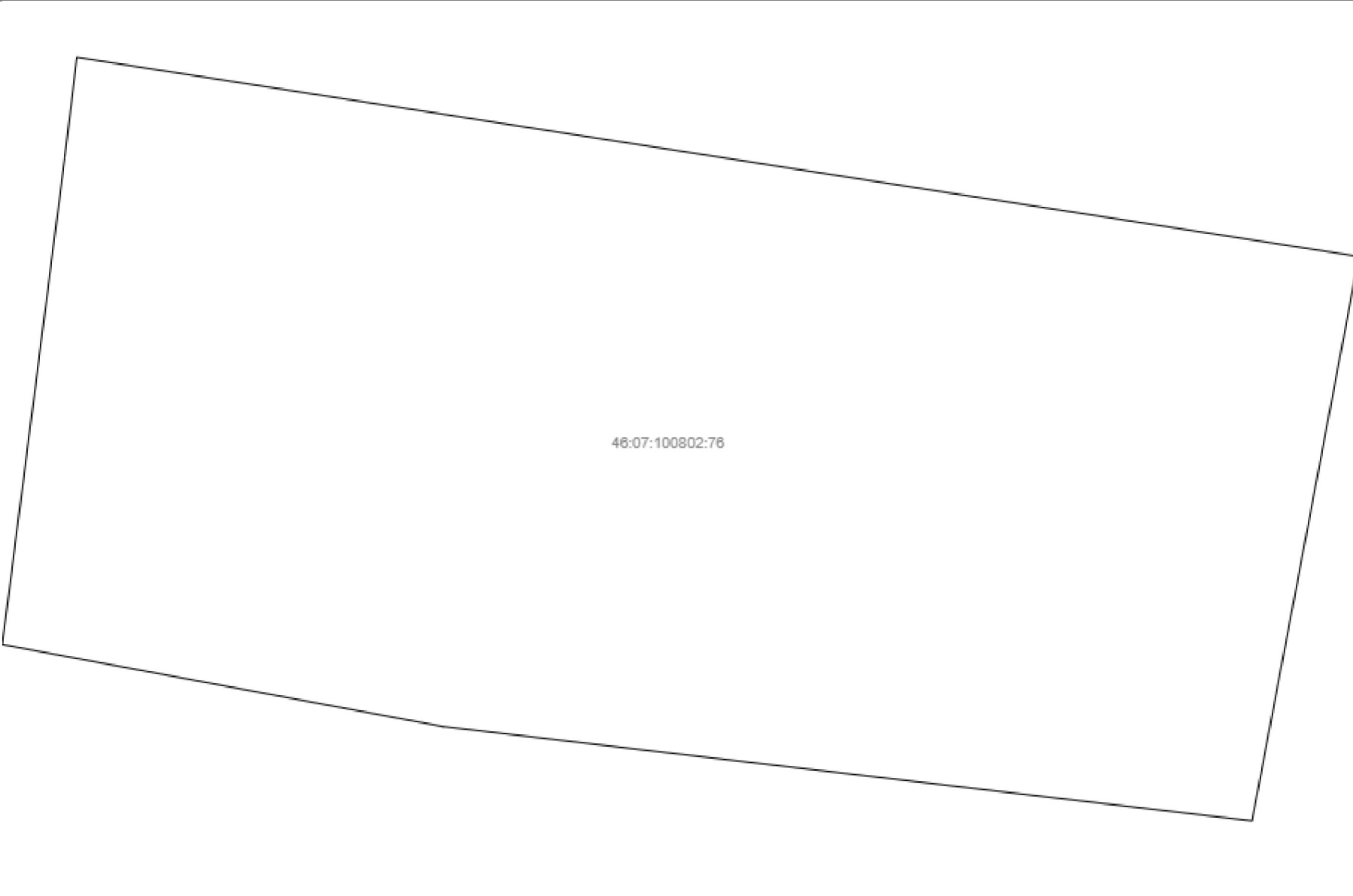
М.П.

(подпись)

(инициалы, фамилия)

## КАДАСТРОВЫЙ ПАСПОРТ ЗЕМЕЛЬНОГО УЧАСТКА

"11" марта 2021г. № \*\*/\*\*\*\*/\*\*\*\*\*

1	Кадастровый номер: <b>46:07:100802:76</b>	2	Лист № <b>2</b>	3	Всего листов: <b>2</b>
4	План (чертеж, схема) земельного участка:				
					
5	Масштаб ____				

\_\_\_\_\_  
(наименование должности)

М.П.

\_\_\_\_\_  
(подпись)\_\_\_\_\_  
(инициалы, фамилия)

**Филиал федерального государственного бюджетного учреждения "Федеральная кадастровая палата  
Федеральной службы государственной регистрации, кадастра и картографии" по Курской области**

(полное наименование органа регистрации прав)

**Раздел 1**

**КАДАСТРОВЫЙ ПЛАН ТЕРРИТОРИИ**

На основании запроса от \_\_\_\_\_, поступившего на рассмотрение \_\_\_\_\_, сообщаем, что согласно записям Единого государственного реестра недвижимости:

Лист № 1 раздела 1	Всего листов раздела 1: 5	Всего разделов: 9	Всего листов: 719
« 17 » июня 2019 г. № 46/19-1-204803			
Номер кадастрового квартала: 46:07:100801		Площадь кадастрового квартала: 35.11 Га	

**Общие сведения об объектах недвижимости в кадастровом квартале**

Номер п/п	Кадастровый номер объекта недвижимости	Вид объекта недвижимости	Адрес	Площадь или основная характеристика	Категория земель	Виды разрешенного использования	Назначение (проектируемое назначение)	Кадастровая стоимость (руб)
1	2	3	4	5	6	7	8	9
1	46:07:100801:1	Земельный участок	обл. Курская, р-н Золотухинский, с/с Донской, д. Матвеевка	1900	Земли населённых пунктов	Для ведения личного подсобного хозяйства	_____	147649
2	46:07:100801:2	Земельный участок	обл. Курская, р-н Золотухинский, с/с Донской, д. Матвеевка, дом 2	1700	Земли населённых пунктов	Для ведения личного подсобного хозяйства	_____	132107
3	46:07:100801:3	Земельный участок	обл. Курская, р-н Золотухинский, с/с Донской, д. Матвеевка, дом 14	3200	Земли населённых пунктов	Для ведения личного подсобного хозяйства	_____	248672
4	46:07:100801:4	Земельный участок	обл. Курская, р-н Золотухинский, с/с Донской, д. Матвеевка, дом 6	2600	Земли населённых пунктов	Для ведения личного подсобного хозяйства	_____	202046

5	46:07:100801:5	Земельный участок	обл. Курская, р-н Золотухинский, с/с Донской, д. Матвеевка, дом 7	3900	Земли населённых пунктов	Для ведения личного подсобного хозяйства	_____	303069
---	----------------	-------------------	---	------	--------------------------	--	-------	--------

Начальник отдела

\_\_\_\_\_

полное наименование должности

М.П.

\_\_\_\_\_

подпись

**/ О.П. Бирюкова /**

\_\_\_\_\_

инициалы, фамилия



**Филиал федерального государственного бюджетного учреждения "Федеральная кадастровая палата  
Федеральной службы государственной регистрации, кадастра и картографии" по Курской области**

(полное наименование органа регистрации прав)

**Раздел 1**

**КАДАСТРОВЫЙ ПЛАН ТЕРРИТОРИИ**

Лист № 2раздела 1

Всего листов раздела 1: 5

Всего разделов: 9

Всего листов: 719

« 17 » июня 2019 г. № 46/19-1-204803

Номер кадастрового квартала: 46:07:100801

Номер п/п	Кадастровый номер объекта недвижимости	Вид объекта недвижимости	Адрес	Площадь или основная характеристика	Категория земель	Виды разрешенного использования	Назначение (проектируемое назначение)	Кадастровая стоимость (руб)
1	2	3	4	5	6	7	8	9
6	46:07:100801:6	Земельный участок	обл. Курская, р-н Золотухинский, с/с Донской, д. Матвеевка, дом 6	2500	Земли населённых пунктов	Для ведения личного подсобного хозяйства	_____	194275
7	46:07:100801:7	Земельный участок	Курская обл, р-н Золотухинский, с/с Донской, д. Матвеевка, дом 9	3840	Земли населённых пунктов	Для ведения личного подсобного хозяйства	_____	298406.4
8	46:07:100801:8	Земельный участок	Курская обл, р-н Золотухинский, с/с Донской, д. Матвеевка, дом 12	2500	Земли населённых пунктов	для ведения личного подсобного хозяйства	_____	194275
9	46:07:100801:9	Земельный участок	обл. Курская, р-н Золотухинский, с/с Донской, д. Матвеевка	6000	Земли населённых пунктов	Для ведения личного подсобного хозяйства	_____	466260
10	46:07:100801:12	Земельный участок	обл. Курская, р-н Золотухинский, с/с Донской, д. Матвеевка, дом 10	1120 +/-23.40	Земли населённых пунктов	Под жилую застройку индивидуальную	_____	87035.2

Начальник отдела

\_\_\_\_\_ полное наименование должности

М.П.

\_\_\_\_\_ подпись

/ О.П. Бирюкова /

\_\_\_\_\_ инициалы, фамилия

**Филиал федерального государственного бюджетного учреждения "Федеральная кадастровая палата  
Федеральной службы государственной регистрации, кадастра и картографии" по Курской области**

(полное наименование органа регистрации прав)

**Раздел 1**

**КАДАСТРОВЫЙ ПЛАН ТЕРРИТОРИИ**

Лист № Зраздела 1

Всего листов раздела 1: 5

Всего разделов: 9

Всего листов: 719

« 17 » июня 2019 г. № 46/19-1-204803

Номер кадастрового квартала: 46:07:100801

Номер п/п	Кадастровый номер объекта недвижимости	Вид объекта недвижимости	Адрес	Площадь или основная характеристика	Категория земель	Виды разрешенного использования	Назначение (проектируемое назначение)	Кадастровая стоимость (руб)
1	2	3	4	5	6	7	8	9
11	46:07:100801:13	Земельный участок	Курская обл, р-н Золотухинский, с/с Донской, д Матвеевка, дом 4	1000 +/-22	Земли населённых пунктов	для ведения подсобного хозяйства	_____	77710
12	46:07:100801:14 (Граница участка многоконтурная. Количество контуров - 2)	Земельный участок	Курская обл., Золотухинский р-н, Донской с/с, д. Матвеевка, дом 13	3800 +/-43	Земли населённых пунктов	для ведения личного подсобного хозяйства	_____	295298
13	46:07:100801:16 (Граница участка многоконтурная. Количество контуров - 6)	Земельный участок	Курская область, р-н Золотухинский, Донской сельсовет, д. Матвеевка	21 +/-2	Земли населённых пунктов	Для обслуживания и эксплуатации наземных объектов газопровода	_____	736.47
14	46:07:100801:17	Земельный участок	Курская область, р-н Золотухинский, Донской сельсовет, д. Матвеевка	1600 +/-14	Земли населённых пунктов	Для использования под огород	_____	88704
15	46:07:100801:18	Земельный участок	Курская область, р-н Золотухинский, Донской сельсовет, д. Матвеевка	1441 +/-13	Земли населённых пунктов	для индивидуального жилищного строительства	_____	111980.11

Начальник отдела

\_\_\_\_\_ полное наименование должности

М.П.

\_\_\_\_\_ подпись

/ О.П. Бирюкова /

\_\_\_\_\_ инициалы, фамилия

**Филиал федерального государственного бюджетного учреждения "Федеральная кадастровая палата  
Федеральной службы государственной регистрации, кадастра и картографии" по Курской области**

(полное наименование органа регистрации прав)

**Раздел 1**

**КАДАСТРОВЫЙ ПЛАН ТЕРРИТОРИИ**

Лист № 4раздела 1

Всего листов раздела 1: 5

Всего разделов: 9

Всего листов: 719

« 17 » июня 2019 г. № 46/19-1-204803

Номер кадастрового квартала: 46:07:100801

Номер п/п	Кадастровый номер объекта недвижимости	Вид объекта недвижимости	Адрес	Площадь или основная характеристика	Категория земель	Виды разрешенного использования	Назначение (проектируемое назначение)	Кадастровая стоимость (руб)
1	2	3	4	5	6	7	8	9
16	46:07:000000:419 (Граница участка многоконтурная. Количество контуров - 5)	Земельный участок	Курская область, р-н Золотухинский, Донской сельсовет, д. Некрасово, д. Матвеевка, ВЛ-10 кв 331.7 ПС Золотухино 110/35/10	1 +/-1	Земли населённых пунктов	В целях размещения и эксплуатации объектов энергетики	_____	34.77
17	46:07:000000:525 (Граница участка многоконтурная. Количество контуров - 148)	Земельный участок	Местоположение установлено относительно ориентира, расположенного в границах участка. Почтовый адрес ориентира: Курская область, Золотухинский район, Донской сельсовет	32 +/-1.97	Земли промышленности, энергетики, транспорта, связи, радиовещания, телевидения, информатики, земли для обеспечения космической деятельности, земли обороны, безопасности и земли иного специального назначения	Энергетика	_____	213.12
18	46:07:000000:563 (Граница участка многоконтурная. Количество	Земельный участок	Курская область, Золотухинский район, Донской сельсовет, д. Матвеевка	18545 +/-48	Земли населённых пунктов	Трубопроводный транспорт	_____	1064853.9

	контуров - 4)							
19	46:07:000000:590	Земельный участок	Курская область, Золотухинский район, Донской сельсовет, д. Матвеевка	6624 +/-28	Земли населённых пунктов	земельные участки (территории) общего пользования	_____	1
20	46:07:100801:15	здание	Курская область, Золотухинский р-н, д Матвеевка, д 9	46.5	_____	_____	Жилой дом	695357.28

Начальник отдела

\_\_\_\_\_

полное наименование должности

М.П.

\_\_\_\_\_

подпись

**/ О.П. Бирюкова /**

\_\_\_\_\_

инициалы, фамилия

**Филиал федерального государственного бюджетного учреждения "Федеральная кадастровая палата  
Федеральной службы государственной регистрации, кадастра и картографии" по Курской области**

(полное наименование органа регистрации прав)

**Раздел 1**

**КАДАСТРОВЫЙ ПЛАН ТЕРРИТОРИИ**

Лист № 5раздела 1

Всего листов раздела 1: 5

Всего разделов: 9

Всего листов: 719

« 17 » июня 2019 г. № 46/19-1-204803

Номер кадастрового квартала: 46:07:100801

Номер п/п	Кадастровый номер объекта недвижимости	Вид объекта недвижимости	Адрес	Площадь или основная характеристика	Категория земель	Виды разрешенного использования	Назначение (проектируемое назначение)	Кадастровая стоимость (руб)
1	2	3	4	5	6	7	8	9
21	46:07:000000:577	сооружение	Курская область, Золотухинский район, Донской сельсовет, д. Матвеевка	протяженность: 3090 м	—	—	7.7. сооружения трубопроводного транспорта	—
22	46:07:000000:647	сооружение	Курская область, Золотухинский район	протяженность: 8057 м	—	—	7.4. сооружения дорожного транспорта	—

Начальник отдела

\_\_\_\_\_

полное наименование должности

М.П.

\_\_\_\_\_

подпись

/ О.П. Бирюкова /

\_\_\_\_\_

инициалы, фамилия

**Филиал федерального государственного бюджетного учреждения "Федеральная кадастровая палата  
Федеральной службы государственной регистрации, кадастра и картографии" по Курской области**

(полное наименование органа регистрации прав)

**Раздел 1**

**КАДАСТРОВЫЙ ПЛАН ТЕРРИТОРИИ**

На основании запроса от \_\_\_\_\_, поступившего на рассмотрение \_\_\_\_\_, сообщаем, что согласно записям Единого государственного реестра недвижимости:

Лист № 1раздела 1	Всего листов раздела 1: 13	Всего разделов: 9	Всего листов: 702
« 17 » июня 2019 г. № 46/19-1-204912			
Номер кадастрового квартала: 46:07:100802		Площадь кадастрового квартала: 64.94 Га	

**Общие сведения об объектах недвижимости в кадастровом квартале**

Номер п/п	Кадастровый номер объекта недвижимости	Вид объекта недвижимости	Адрес	Площадь или основная характеристика	Категория земель	Виды разрешенного использования	Назначение (проектируемое назначение)	Кадастровая стоимость (руб)
1	2	3	4	5	6	7	8	9
1	46:07:100802:1	Земельный участок	обл. Курская, р-н Золотухинский, с/с Донской, д. Матвеевка, дом 37	6000	Земли населённых пунктов	Под школу	_____	1707420
2	46:07:100802:3	Земельный участок	обл. Курская, р-н Золотухинский, Донской сельсовет, д. Матвеевка, дом 67	2800 +/-19	Земли населённых пунктов	Для ведения личного подсобного хозяйства	_____	217588
3	46:07:100802:4	Земельный участок	обл. Курская, р-н Золотухинский, с/с Донской, д. Матвеевка, дом 15	2400	Земли населённых пунктов	Для ведения личного подсобного хозяйства	_____	186504
4	46:07:100802:5	Земельный участок	обл. Курская, р-н Золотухинский, с/с Донской, д. Матвеевка, дом 19	2500	Земли населённых пунктов	Для ведения личного подсобного хозяйства	_____	194275

5	46:07:100802:6	Земельный участок	обл. Курская, р-н Золотухинский, с/с Донской, д. Матвеевка, дом 17	2100	Земли населённых пунктов	Для ведения личного подсобного хозяйства	_____	163191
---	----------------	-------------------	--	------	--------------------------	--	-------	--------

Начальник отдела

\_\_\_\_\_

полное наименование должности

М.П.

\_\_\_\_\_

подпись

**/ О.П. Бирюкова /**

\_\_\_\_\_

инициалы, фамилия

**Филиал федерального государственного бюджетного учреждения "Федеральная кадастровая палата  
Федеральной службы государственной регистрации, кадастра и картографии" по Курской области**

(полное наименование органа регистрации прав)

**Раздел 1**

**КАДАСТРОВЫЙ ПЛАН ТЕРРИТОРИИ**

Лист № 2раздела 1

Всего листов раздела 1: 13

Всего разделов: 9

Всего листов: 702

« 17 » июня 2019 г. № 46/19-1-204912

Номер кадастрового квартала: 46:07:100802

Номер п/п	Кадастровый номер объекта недвижимости	Вид объекта недвижимости	Адрес	Площадь или основная характеристика	Категория земель	Виды разрешенного использования	Назначение (проектируемое назначение)	Кадастровая стоимость (руб)
1	2	3	4	5	6	7	8	9
6	46:07:100802:7	Земельный участок	Курская область, Золотухинский район, Донской сельсовет, д. Матвеевка, д. № 65	2100	Земли населённых пунктов	Для ведения личного подсобного хозяйства	_____	163191
7	46:07:100802:8	Земельный участок	обл. Курская, р-н Золотухинский, с/с Донской, д. Матвеевка, дом 65/2	2100	Земли населённых пунктов	Для ведения личного подсобного хозяйства	_____	163191
8	46:07:100802:9	Земельный участок	обл. Курская, р-н Золотухинский, с/с Донской, д. Матвеевка, дом 18	2100	Земли населённых пунктов	Для ведения личного подсобного хозяйства	_____	163191
9	46:07:100802:10	Земельный участок	обл. Курская, р-н Золотухинский, с/с Донской, д. Матвеевка, дом 25	3500	Земли населённых пунктов	Для ведения личного подсобного хозяйства	_____	271985
10	46:07:100802:11	Земельный участок	обл. Курская, р-н Золотухинский, с/с Донской, д. Матвеевка, дом 26	3100	Земли населённых пунктов	Для ведения личного подсобного хозяйства	_____	240901

Начальник отдела

\_\_\_\_\_

полное наименование должности

М.П.

\_\_\_\_\_

подпись

/ О.П. Бирюкова /

\_\_\_\_\_

инициалы, фамилия



**Филиал федерального государственного бюджетного учреждения "Федеральная кадастровая палата  
Федеральной службы государственной регистрации, кадастра и картографии" по Курской области**

(полное наименование органа регистрации прав)

**Раздел 1**

**КАДАСТРОВЫЙ ПЛАН ТЕРРИТОРИИ**

Лист № 3 раздела 1

Всего листов раздела 1: 13

Всего разделов: 9

Всего листов: 702

« 17 » июня 2019 г. № 46/19-1-204912

Номер кадастрового квартала: 46:07:100802

Номер п/п	Кадастровый номер объекта недвижимости	Вид объекта недвижимости	Адрес	Площадь или основная характеристика	Категория земель	Виды разрешенного использования	Назначение (проектируемое назначение)	Кадастровая стоимость (руб)
1	2	3	4	5	6	7	8	9
11	46:07:100802:12	Земельный участок	обл. Курская, р-н Золотухинский, с/с Донской, д. Матвеевка	2400	Земли населённых пунктов	Для ведения личного подсобного хозяйства	_____	186504
12	46:07:100802:13	Земельный участок	Курская обл, р-н Золотухинский, сельсовет Донской, д Матвеевка, д 30	3400	Земли населённых пунктов	Для ведения личного подсобного хозяйства	_____	264214
13	46:07:100802:14	Земельный участок	обл. Курская, р-н Золотухинский, с/с Донской, д. Матвеевка, дом 31	3100	Земли населённых пунктов	Для ведения личного подсобного хозяйства	_____	240901
14	46:07:100802:15	Земельный участок	обл. Курская, р-н Золотухинский, с/с Донской, д. Матвеевка, дом 15	4800	Земли населённых пунктов	Для ведения личного подсобного хозяйства	_____	373008
15	46:07:100802:16	Земельный участок	обл. Курская, р-н Золотухинский, с/с Донской, д. Матвеевка, дом 16	4100	Земли населённых пунктов	Для ведения личного подсобного хозяйства	_____	318611

Начальник отдела

\_\_\_\_\_

полное наименование должности

М.П.

\_\_\_\_\_

подпись

/ О.П. Бирюкова /

\_\_\_\_\_

инициалы, фамилия

**Филиал федерального государственного бюджетного учреждения "Федеральная кадастровая палата  
Федеральной службы государственной регистрации, кадастра и картографии" по Курской области**

(полное наименование органа регистрации прав)

**Раздел 1**

**КАДАСТРОВЫЙ ПЛАН ТЕРРИТОРИИ**

Лист № 4раздела 1

Всего листов раздела 1: 13

Всего разделов: 9

Всего листов: 702

« 17 » июня 2019 г. № 46/19-1-204912

Номер кадастрового квартала: 46:07:100802

Номер п/п	Кадастровый номер объекта недвижимости	Вид объекта недвижимости	Адрес	Площадь или основная характеристика	Категория земель	Виды разрешенного использования	Назначение (проектируемое назначение)	Кадастровая стоимость (руб)
1	2	3	4	5	6	7	8	9
16	46:07:100802:17	Земельный участок	обл. Курская, р-н Золотухинский, с/с Донской, д. Матвеевка, дом 39	1100	Земли населённых пунктов	Для ведения личного подсобного хозяйства	_____	85481
17	46:07:100802:18	Земельный участок	обл. Курская, р-н Золотухинский, с/с Донской, д. Матвеевка, дом 40	1800	Земли населённых пунктов	Для ведения личного подсобного хозяйства	_____	139878
18	46:07:100802:19	Земельный участок	обл. Курская, р-н Золотухинский, с/с Донской, д. Матвеевка, дом 41	3400	Земли населённых пунктов	Для ведения личного подсобного хозяйства	_____	264214
19	46:07:100802:20	Земельный участок	обл. Курская, р-н Золотухинский, с/с Донской, д. Матвеевка, дом 42	3100	Земли населённых пунктов	Для ведения личного подсобного хозяйства	_____	240901
20	46:07:100802:21	Земельный участок	Курская обл., р-н Золотухинский, с/с Донской, д. Матвеевка, д. 43	2800	Земли населённых пунктов	Для ведения личного подсобного хозяйства	_____	217588

Начальник отдела

\_\_\_\_\_

полное наименование должности

М.П.

\_\_\_\_\_

подпись

/ О.П. Бирюкова /

\_\_\_\_\_

инициалы, фамилия

**Филиал федерального государственного бюджетного учреждения "Федеральная кадастровая палата  
Федеральной службы государственной регистрации, кадастра и картографии" по Курской области**

(полное наименование органа регистрации прав)

**Раздел 1**

**КАДАСТРОВЫЙ ПЛАН ТЕРРИТОРИИ**

Лист № 5раздела 1

Всего листов раздела 1: 13

Всего разделов: 9

Всего листов: 702

« 17 » июня 2019 г. № 46/19-1-204912

Номер кадастрового квартала: 46:07:100802

Номер п/п	Кадастровый номер объекта недвижимости	Вид объекта недвижимости	Адрес	Площадь или основная характеристика	Категория земель	Виды разрешенного использования	Назначение (проектируемое назначение)	Кадастровая стоимость (руб)
1	2	3	4	5	6	7	8	9
21	46:07:100802:22	Земельный участок	обл. Курская, р-н Золотухинский, с/с Донской, д. Матвеевка, дом 46	2200	Земли населённых пунктов	Для ведения личного подсобного хозяйства	_____	170962
22	46:07:100802:23	Земельный участок	обл. Курская, р-н Золотухинский, с/с Донской, д. Матвеевка, дом 60	2700	Земли населённых пунктов	Для ведения личного подсобного хозяйства	_____	209817
23	46:07:100802:24	Земельный участок	обл. Курская, р-н Золотухинский, с/с Донской, д. Матвеевка, дом 48	3400	Земли населённых пунктов	Для ведения личного подсобного хозяйства	_____	264214
24	46:07:100802:25	Земельный участок	обл. Курская, р-н Золотухинский, с/с Донской, д. Матвеевка, дом 50	2200	Земли населённых пунктов	Для ведения личного подсобного хозяйства	_____	170962
25	46:07:100802:26	Земельный участок	обл. Курская, р-н Золотухинский, с/с Донской, д. Матвеевка, дом 52	2700	Земли населённых пунктов	Для ведения личного подсобного хозяйства	_____	209817

Начальник отдела

\_\_\_\_\_ полное наименование должности

М.П.

\_\_\_\_\_ подпись

/ О.П. Бирюкова /

\_\_\_\_\_ инициалы, фамилия

**Филиал федерального государственного бюджетного учреждения "Федеральная кадастровая палата  
Федеральной службы государственной регистрации, кадастра и картографии" по Курской области**

(полное наименование органа регистрации прав)

**Раздел 1**

**КАДАСТРОВЫЙ ПЛАН ТЕРРИТОРИИ**

Лист № 6раздела 1

Всего листов раздела 1: 13

Всего разделов: 9

Всего листов: 702

« 17 » июня 2019 г. № 46/19-1-204912

Номер кадастрового квартала: 46:07:100802

Номер п/п	Кадастровый номер объекта недвижимости	Вид объекта недвижимости	Адрес	Площадь или основная характеристика	Категория земель	Виды разрешенного использования	Назначение (проектируемое назначение)	Кадастровая стоимость (руб)
1	2	3	4	5	6	7	8	9
26	46:07:100802:27	Земельный участок	обл. Курская, р-н Золотухинский, с/с Донской, д. Матвеевка, дом 54	3200	Земли населённых пунктов	Для ведения личного подсобного хозяйства	_____	248672
27	46:07:100802:28	Земельный участок	Курская область, Золотухинский район, Донской сельсовет, д. Матвеевка, 56	2800 +/-18.52	Земли населённых пунктов	Для ведения личного подсобного хозяйства	_____	217588
28	46:07:100802:29	Земельный участок	обл. Курская, р-н Золотухинский, с/с Донской, д. Матвеевка, дом 60	3700	Земли населённых пунктов	Для ведения личного подсобного хозяйства	_____	287527
29	46:07:100802:30	Земельный участок	Курская область, Золотухинский район, Донской сельсовет, д. Матвеевка, дом 62	4400 +/-23	Земли населённых пунктов	Для ведения личного подсобного хозяйства	_____	341924
30	46:07:100802:31	Земельный участок	обл. Курская, р-н Золотухинский, с/с Донской, д. Матвеевка, дом 63	3300	Земли населённых пунктов	Для ведения личного подсобного хозяйства	_____	256443

Начальник отдела

\_\_\_\_\_ полное наименование должности

М.П.

\_\_\_\_\_ подпись

/ О.П. Бирюкова /

\_\_\_\_\_ инициалы, фамилия

**Филиал федерального государственного бюджетного учреждения "Федеральная кадастровая палата  
Федеральной службы государственной регистрации, кадастра и картографии" по Курской области**

(полное наименование органа регистрации прав)

**Раздел 1**

**КАДАСТРОВЫЙ ПЛАН ТЕРРИТОРИИ**

Лист № 7раздела 1

Всего листов раздела 1: 13

Всего разделов: 9

Всего листов: 702

« 17 » июня 2019 г. № 46/19-1-204912

Номер кадастрового квартала: 46:07:100802

Номер п/п	Кадастровый номер объекта недвижимости	Вид объекта недвижимости	Адрес	Площадь или основная характеристика	Категория земель	Виды разрешенного использования	Назначение (проектируемое назначение)	Кадастровая стоимость (руб)
1	2	3	4	5	6	7	8	9
31	46:07:100802:32	Земельный участок	обл. Курская, р-н Золотухинский, с/с Донской, д. Матвеевка	1600	Земли населённых пунктов	Для ведения личного подсобного хозяйства	_____	124336
32	46:07:100802:33	Земельный участок	обл. Курская, р-н Золотухинский, с/с Донской, д. Матвеевка	800	Земли населённых пунктов	Для ведения личного подсобного хозяйства	_____	62168
33	46:07:100802:34	Земельный участок	обл. Курская, р-н Золотухинский, с/с Донской, д. Матвеевка, дом 55	1900	Земли населённых пунктов	Для ведения личного подсобного хозяйства	_____	147649
34	46:07:100802:35	Земельный участок	обл. Курская, р-н Золотухинский, с/с Донской, д. Матвеевка, дом 24	2100	Земли населённых пунктов	Для ведения личного подсобного хозяйства	_____	163191
35	46:07:100802:36	Земельный участок	обл. Курская, р-н Золотухинский, с/с Донской, д. Матвеевка, дом 1	2900	Земли населённых пунктов	Для ведения личного подсобного хозяйства	_____	225359

Начальник отдела

\_\_\_\_\_

полное наименование должности

М.П.

\_\_\_\_\_

подпись

/ О.П. Бирюкова /

\_\_\_\_\_

инициалы, фамилия

**Филиал федерального государственного бюджетного учреждения "Федеральная кадастровая палата  
Федеральной службы государственной регистрации, кадастра и картографии" по Курской области**

(полное наименование органа регистрации прав)

**Раздел 1**

**КАДАСТРОВЫЙ ПЛАН ТЕРРИТОРИИ**

Лист № 8раздела 1

Всего листов раздела 1: 13

Всего разделов: 9

Всего листов: 702

« 17 » июня 2019 г. № 46/19-1-204912

Номер кадастрового квартала: 46:07:100802

Номер п/п	Кадастровый номер объекта недвижимости	Вид объекта недвижимости	Адрес	Площадь или основная характеристика	Категория земель	Виды разрешенного использования	Назначение (проектируемое назначение)	Кадастровая стоимость (руб)
1	2	3	4	5	6	7	8	9
36	46:07:100802:37	Земельный участок	обл. Курская, р-н Золотухинский, с/с Донской, д. Матвеевка, дом 5	2200	Земли населённых пунктов	Для ведения личного подсобного хозяйства	_____	170962
37	46:07:100802:38	Земельный участок	306027, Российская Федерация, Курская область, Золотухинский муниципальный район, Донской сельсовет, д. Матвеевка, 69	2000	Земли населённых пунктов	Для ведения личного подсобного хозяйства	_____	155420
38	46:07:100802:39	Земельный участок	обл. Курская, р-н Золотухинский, с/с Донской, д. Матвеевка, дом 10	4000	Земли населённых пунктов	Для ведения личного подсобного хозяйства	_____	310840
39	46:07:100802:44	Земельный участок	обл. Курская, р-н Золотухинский, с/с Донской, д. Матвеевка	900	Земли населённых пунктов	Для ведения личного подсобного хозяйства	_____	69939
40	46:07:100802:48	Земельный участок	Курская область, Золотухинский район, д. Матвеевка, д. № 57	2500	Земли населённых пунктов	Для ведения личного подсобного хозяйства	_____	194275

Начальник отдела

\_\_\_\_\_ полное наименование должности

М.П.

\_\_\_\_\_ подпись

/ О.П. Бирюкова /

\_\_\_\_\_ инициалы, фамилия

**Филиал федерального государственного бюджетного учреждения "Федеральная кадастровая палата  
Федеральной службы государственной регистрации, кадастра и картографии" по Курской области**

(полное наименование органа регистрации прав)

**Раздел 1**

**КАДАСТРОВЫЙ ПЛАН ТЕРРИТОРИИ**

Лист № 9раздела 1

Всего листов раздела 1: 13

Всего разделов: 9

Всего листов: 702

« 17 » июня 2019 г. № 46/19-1-204912

Номер кадастрового квартала: 46:07:100802

Номер п/п	Кадастровый номер объекта недвижимости	Вид объекта недвижимости	Адрес	Площадь или основная характеристика	Категория земель	Виды разрешенного использования	Назначение (проектируемое назначение)	Кадастровая стоимость (руб)
1	2	3	4	5	6	7	8	9
41	46:07:100802:60	Земельный участок	обл. Курская, р-н Золотухинский, с/с Донской, д. Матвеевка	1000	Земли населённых пунктов	Для ведения личного подсобного хозяйства	_____	77710
42	46:07:100802:67	Земельный участок	обл. Курская, р-н Золотухинский, с/с Донской, д. Матвеевка, дом 58	1700	Земли населённых пунктов	Для ведения личного подсобного хозяйства	_____	132107
43	46:07:100802:68	Земельный участок	Курская обл., р-н Золотухинский, Донской сельсовет, д. Матвеевка, д. 45	2443	Земли населённых пунктов	Для ведения личного подсобного хозяйства	_____	189845.53
44	46:07:100802:69	Земельный участок	обл. Курская, р-н Золотухинский, с/с Донской, д. Матвеевка, дом 53	1000	Земли населённых пунктов	Сельский клуб	_____	284570
45	46:07:100802:70	Земельный участок	Курская обл., р-н Золотухинский, Ануфриевский сельсовет, д. Матвеевка	4600	Земли населённых пунктов	для ведения подсобного хозяйства	_____	279450

Начальник отдела

\_\_\_\_\_ полное наименование должности

М.П.

\_\_\_\_\_ подпись

/ О.П. Бирюкова /

\_\_\_\_\_ инициалы, фамилия

**Филиал федерального государственного бюджетного учреждения "Федеральная кадастровая палата  
Федеральной службы государственной регистрации, кадастра и картографии" по Курской области**

(полное наименование органа регистрации прав)

**Раздел 1**

**КАДАСТРОВЫЙ ПЛАН ТЕРРИТОРИИ**

Лист № 10раздела 1

Всего листов раздела 1: 13

Всего разделов: 9

Всего листов: 702

« 17 » июня 2019 г. № 46/19-1-204912

Номер кадастрового квартала: 46:07:100802

Номер п/п	Кадастровый номер объекта недвижимости	Вид объекта недвижимости	Адрес	Площадь или основная характеристика	Категория земель	Виды разрешенного использования	Назначение (проектируемое назначение)	Кадастровая стоимость (руб)
1	2	3	4	5	6	7	8	9
46	46:07:100802:71	Земельный участок	Курская обл., р-н Золотухинский, Донской сельсовет, д. Матвеевка	3400	Земли населённых пунктов	для ведения подсобного хозяйства	_____	264214
47	46:07:100802:72	Земельный участок	Курская обл., р-н Золотухинский, Ануфриевский сельсовет, д. Матвеевка	3300	Земли населённых пунктов	приусадебный участок	_____	200475
48	46:07:100802:73	Земельный участок	Курская обл., р-н Золотухинский, Донской сельсовет, д. Матвеевка	1600	Земли населённых пунктов	для ведения подсобного хозяйства	_____	124336
49	46:07:100802:74	Земельный участок	Курская обл., р-н Золотухинский, Донской сельсовет, д. Матвеевка	37 +/-4	Земли населённых пунктов	Для обслуживания и эксплуатации памятника	_____	1
50	46:07:100802:75	Земельный участок	Местоположение установлено относительно ориентира, расположенного в границах участка. Почтовый адрес ориентира: Курская область, Золотухинский район	10 +/-6	Земли промышленности, энергетики, транспорта, связи, радиовещания, телевидения, информатики, земли для обеспечения космической деятельности, земли обороны,	Под объекты энергетики	_____	100.5



					безопасности и земли иного специального назначения			
--	--	--	--	--	---	--	--	--

Начальник отдела  
\_\_\_\_\_

полное наименование должности

М.П.

\_\_\_\_\_

подпись

**/ О.П. Бирюкова /**  
\_\_\_\_\_

инициалы, фамилия

**Филиал федерального государственного бюджетного учреждения "Федеральная кадастровая палата  
Федеральной службы государственной регистрации, кадастра и картографии" по Курской области**

(полное наименование органа регистрации прав)

**Раздел 1**

**КАДАСТРОВЫЙ ПЛАН ТЕРРИТОРИИ**

Лист № 11раздела 1

Всего листов раздела 1: 13

Всего разделов: 9

Всего листов: 702

« 17 » июня 2019 г. № 46/19-1-204912

Номер кадастрового квартала: 46:07:100802

Номер п/п	Кадастровый номер объекта недвижимости	Вид объекта недвижимости	Адрес	Площадь или основная характеристика	Категория земель	Виды разрешенного использования	Назначение (проектируемое назначение)	Кадастровая стоимость (руб)
1	2	3	4	5	6	7	8	9
51	46:07:100802:76	Земельный участок	Курская обл., р-н Золотухинский, Донской сельсовет, д. Матвеевка, д. 51	168 +/-9	Земли населённых пунктов	Для эксплуатации Матвеевского ФАП	_____	47807.76
52	46:07:100802:77	Земельный участок	Курская область, Золотухинский район, Донской сельсовет, д. Матвеевка	5000 +/-24.75	Земли населённых пунктов	Для ведения личного подсобного хозяйства	_____	386100
53	46:07:100802:78	Земельный участок	Курская область, р-н Золотухинский, Донской сельсовет, д. Матвеевка, д. № 61	2500	Земли населённых пунктов	Для личного подсобного хозяйства	_____	193050
54	46:07:100802:79	Земельный участок	Курская область, Золотухинский район, Донской сельсовет, д. Матвеевка	5000 +/-24.75	Земли населённых пунктов	для ведения личного подсобного хозяйства	_____	386100
55	46:07:100802:80	Земельный участок	Курская область, Золотухинский район, Донской сельсовет, д. Матвеевка	4 +/-0.70	Земли населённых пунктов	для индивидуального жилищного строительства; коммунальное обслуживание	_____	600.04

Начальник отдела

\_\_\_\_\_ полное наименование должности

М.П.

\_\_\_\_\_ подпись

/ О.П. Бирюкова /

\_\_\_\_\_ инициалы, фамилия

**Филиал федерального государственного бюджетного учреждения "Федеральная кадастровая палата  
Федеральной службы государственной регистрации, кадастра и картографии" по Курской области**

(полное наименование органа регистрации прав)

**Раздел 1**

**КАДАСТРОВЫЙ ПЛАН ТЕРРИТОРИИ**

Лист № 12раздела 1

Всего листов раздела 1: 13

Всего разделов: 9

Всего листов: 702

« 17 » июня 2019 г. № 46/19-1-204912

Номер кадастрового квартала: 46:07:100802

Номер п/п	Кадастровый номер объекта недвижимости	Вид объекта недвижимости	Адрес	Площадь или основная характеристика	Категория земель	Виды разрешенного использования	Назначение (проектируемое назначение)	Кадастровая стоимость (руб)
1	2	3	4	5	6	7	8	9
56	46:07:100802:81	Земельный участок	Курская область, Золотухинский район, Донской сельсовет, д. Матвеевка	1000 +/-11.07	Земли населённых пунктов	для ведения личного подсобного хозяйства	—	77220
57	46:07:100802:82	Земельный участок	Курская область, Золотухинский район, Донской сельсовет, д. Матвеевка	4860 +/-24.40	Земли населённых пунктов	для ведения личного подсобного хозяйства	—	375289.2
58	46:07:000000:418 (Граница участка многоконтурная. Количество контуров - 11)	Земельный участок	Курская область, р-н Золотухинский, Донской сельсовет, д. Матвеевка, х. Степь, д. Чаплыгино, ВЛ-10 кВ 331.22 ПС Золотухино 110/35/10	6 +/-1	Земли населённых пунктов	В целях размещения и эксплуатации объектов энергетики	—	210.42
59	46:07:000000:525 (Граница участка многоконтурная. Количество контуров - 148)	Земельный участок	Местоположение установлено относительно ориентира, расположенного в границах участка. Почтовый адрес ориентира: Курская область, Золотухинский район, Донской сельсовет	32 +/-1.97	Земли промышленности, энергетики, транспорта, связи, радиовещания, телевидения, информатики, земли для обеспечения космической деятельности,	Энергетика	—	213.12

					земли обороны, безопасности и земли иного специального назначения			
60	46:07:000000:563 (Граница участка многоконтурная. Количество контуров - 4)	Земельный участок	Курская область, Золотухинский район, Донской сельсовет, д. Матвеевка	18545 +/-48	Земли населённых пунктов	Трубопроводный транспорт	—	1064853.9

Начальник отдела

\_\_\_\_\_

полное наименование должности

М.П.

\_\_\_\_\_

подпись

**/ О.П. Бирюкова /**

\_\_\_\_\_

инициалы, фамилия

**Филиал федерального государственного бюджетного учреждения "Федеральная кадастровая палата  
Федеральной службы государственной регистрации, кадастра и картографии" по Курской области**

(полное наименование органа регистрации прав)

**Раздел 1**

**КАДАСТРОВЫЙ ПЛАН ТЕРРИТОРИИ**

Лист № 13раздела 1

Всего листов раздела 1: 13

Всего разделов: 9

Всего листов: 702

« 17 » июня 2019 г. № 46/19-1-204912

Номер кадастрового квартала: 46:07:100802

Номер п/п	Кадастровый номер объекта недвижимости	Вид объекта недвижимости	Адрес	Площадь или основная характеристика	Категория земель	Виды разрешенного использования	Назначение (проектируемое назначение)	Кадастровая стоимость (руб)
1	2	3	4	5	6	7	8	9
61	46:07:000000:590	Земельный участок	Курская область, Золотухинский район, Донской сельсовет, д. Матвеевка	6624 +/-28	Земли населённых пунктов	земельные участки (территории) общего пользования	—	1
62	46:07:000000:606	Земельный участок	Местоположение установлено относительно ориентира, расположенного в границах участка. Почтовый адрес ориентира: Курская область, Золотухинский район, Донской сельсовет	47918 +/-383	Земли промышленности, энергетики, транспорта, связи, радиовещания, телевидения, информатики, земли для обеспечения космической деятельности, земли обороны, безопасности и земли иного специального назначения	Автомобильный транспорт	—	319133.88
63	46:07:000000:698	Земельный участок	Российская Федерация, Курская область, Золотухинский район, Донской сельсовет, д. Матвеевка	2531 +/-18	Земли населённых пунктов	Для индивидуального жилищного строительства, Коммунальное обслуживание	—	306352.24

64	46:07:000000:577	сооружение	Курская область, Золотухинский район, Донской сельсовет, д. Матвеевка	протяженность: 3090 м	_____	_____	7.7. сооружения трубопроводного транспорта	_____
65	46:07:000000:647	сооружение	Курская область, Золотухинский район	протяженность: 8057 м	_____	_____	7.4. сооружения дорожного транспорта	_____

Начальник отдела

\_\_\_\_\_

полное наименование должности

М.П.

\_\_\_\_\_

подпись

**/ О.П. Бирюкова /**

\_\_\_\_\_

инициалы, фамилия

44 листов

Кадриновский специалист

Д.А. Анисеев

